Traubeneiche

WDF_TrabenTrarbach_TEi1

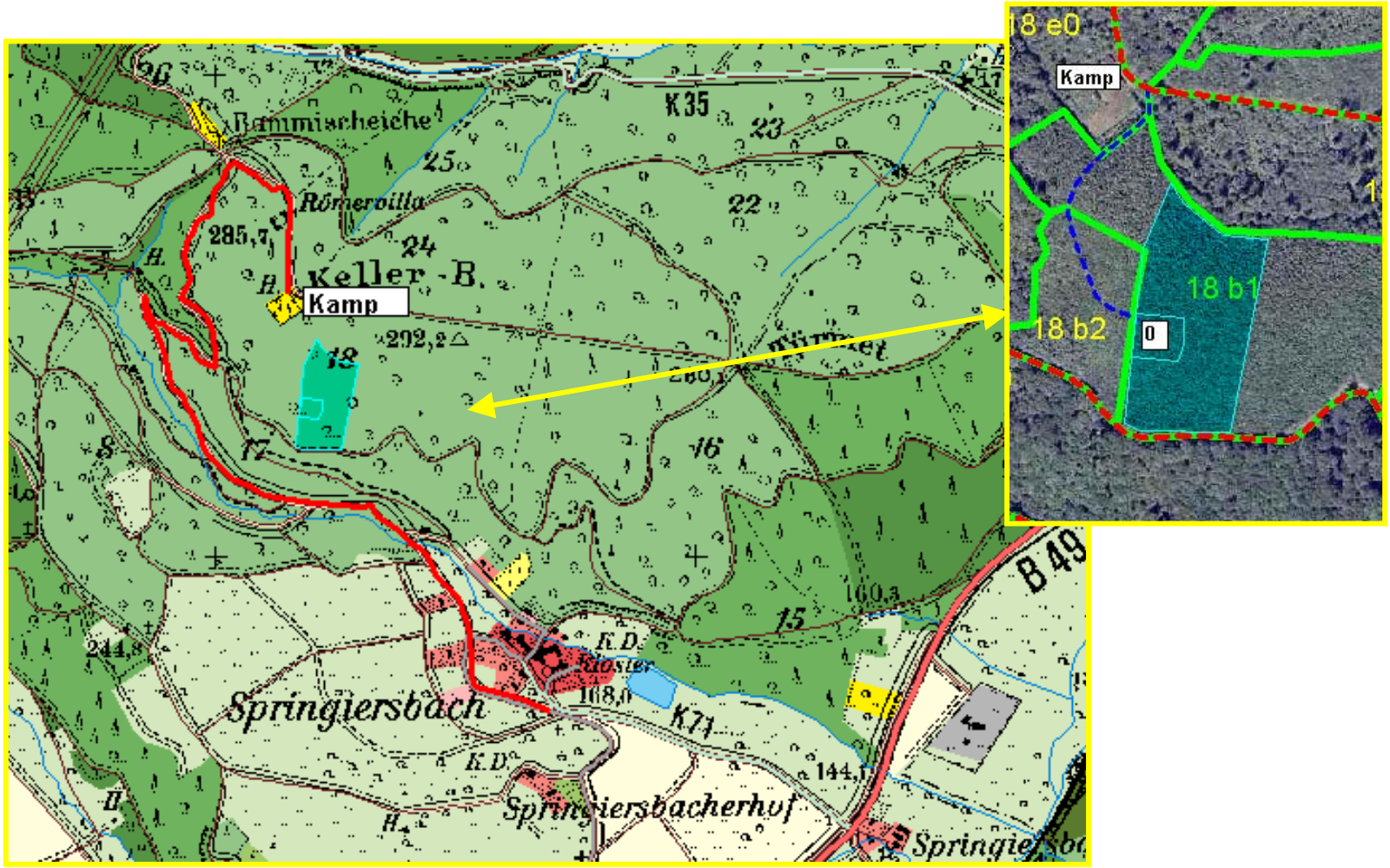

WDF_TrabenTrarbach_TEi1





- Gesamtgröße der Fläche: **2,0 ha**
- Entstehung: **1963** aus Pflanzung
- Anlage der Demofläche: Januar **2006**
- Auslesebäume je Hektar **25**
- mittlerer BHD Frühjahr 2006: **20,0 cm** **(**Nullfläche: **19,7 cm)**
- mittlerer BHD Frühjahr 2009: **21,3 cm** **(**Nullfläche: **20,6 cm)**
- jährlicher BHD Zuwachs: **0,43 cm** **(**Nullfläche: **0,28 cm)**
- bisherige Anzahl der Eingriffe: **2**
- entnommene Bedränger je Auslesebaum: **11,1**
- bisher entnommene Holzmasse **37,2 EFm / ha**

•Die Traubeneiche Demofläche liegt im Revier Springiersbach des Forstamtes Traben-Trarbach. Zuständiger Revierleiter ist Herr Edgar Naumann.

Weitere Traubeneichen-Demoflächen in Rheinland-Pfalz:

- WDF_Kaiserslautern_Tei1
- WDF_Kaiserslautern_Tei2
- WDF_Johanniskreuz_Tei1
- WDF_Simmern_Tei1
- WDF_Dierdorf_Tei1
- WDF_Bad Sobernheim_Tei1
- WDF_Hachenburg_Tei1
- WDF_Nastätten_Tei1
- WDF_Koblenz_Tei1
- WDF_Koblenz_Tei2
- WDF_Soonwald_Tei1
- WDF_Gerolstein_Tei1
- WDF_Otterberg_Tei1

Traubeneiche